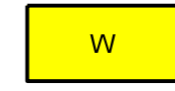


Legenda



Plangebied

Gebiedsaanwijzing



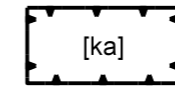
Wonen

Bouwvlak




bouwvlak

Bouwaanduiding



[ka] karakteristiek

Maatvoeringaanduidingen



maatvoeringsvlak



maximum goothoogte (m)

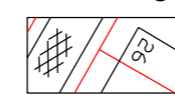


maximum bouwhoogte (m)



maximum aantal wooneenheden

Verklaring



BGT en DKK 20-09-2024

	Gemeente Heerenveen												
	TAM-omgevingsplan Pastorielaan 2 te Nieuwehorne												
	Verbeelding												
<table border="0"> <tr> <td>datum:</td> <td>10-11-2025</td> </tr> <tr> <td>schaal:</td> <td>1 : 1000 (A3)</td> </tr> <tr> <td>status:</td> <td>ontwerp</td> </tr> <tr> <td>projectnr.:</td> <td>P003066</td> </tr> <tr> <td>gezien:</td> <td>MK</td> </tr> <tr> <td colspan="2">NL.IMRO.0074.TAM22FPastorie2NH-OW01</td> </tr> </table>		datum:	10-11-2025	schaal:	1 : 1000 (A3)	status:	ontwerp	projectnr.:	P003066	gezien:	MK	NL.IMRO.0074.TAM22FPastorie2NH-OW01	
datum:	10-11-2025												
schaal:	1 : 1000 (A3)												
status:	ontwerp												
projectnr.:	P003066												
gezien:	MK												
NL.IMRO.0074.TAM22FPastorie2NH-OW01													
BügelHajema <i>Ruimte voor de leefomgeving</i>													
<small>BügelHajema Adviseurs, adviseurs voor leefomgeving en omgevingsrecht BNSP Vaart NZ 50, 9401 GN Assen T 0592 316 206 E info@bugelhajema.nl W www.bugelhajema.nl</small>													